C_01

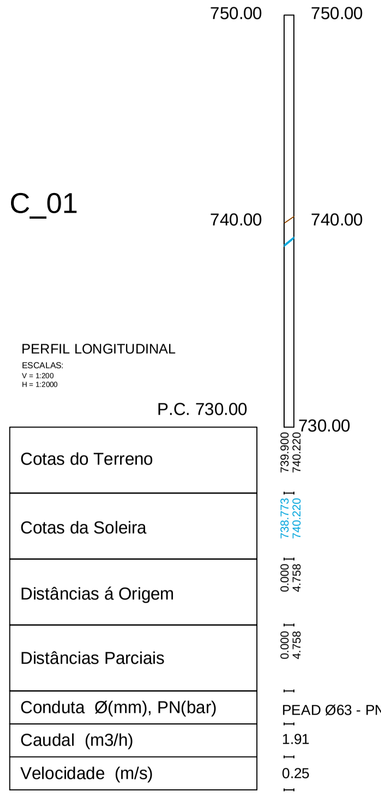

PERFIL LONGITUDINAL

ESCALAS:
V = 1:200
H = 1:2000

Cotas do Terreno	
Cotas da Soleira	
Distâncias á Origem	
Distâncias Parciais	
Conduta Ø(mm), PN(bar)	PEAD Ø63 - PN 6,3 MRS100
Caudal (m3/h)	1.91
Velocidade (m/s)	0.25

C_02



PERFIL LONGITUDINAL

ESCALAS:
V = 1:200
H = 1:2000

Cotas do Terreno	
Cotas da Soleira	
Distâncias á Origem	
Distâncias Parciais	
Conduta Ø(mm), PN(bar)	PEAD Ø63 - PN 6,3 MRS100
Caudal (m3/h)	2.59
Velocidade (m/s)	0.34

C_03



PERFIL LONGITUDINAL

ESCALAS:
V = 1:200
H = 1:2000

Cotas do Terreno	
Cotas da Soleira	
Distâncias á Origem	
Distâncias Parciais	
Conduta Ø(mm), PN(bar)	PEAD Ø75 - PN 6,3 MRS100
Caudal (m3/h)	3.92
Velocidade (m/s)	0.37

C_04



PERFIL LONGITUDINAL

ESCALAS:
V = 1:200
H = 1:2000

Cotas do Terreno	
Cotas da Soleira	
Distâncias á Origem	
Distâncias Parciais	
Conduta Ø(mm), PN(bar)	PEAD Ø63 - PN 6,3 MRS100
Caudal (m3/h)	0.94
Velocidade (m/s)	0.12

C_05

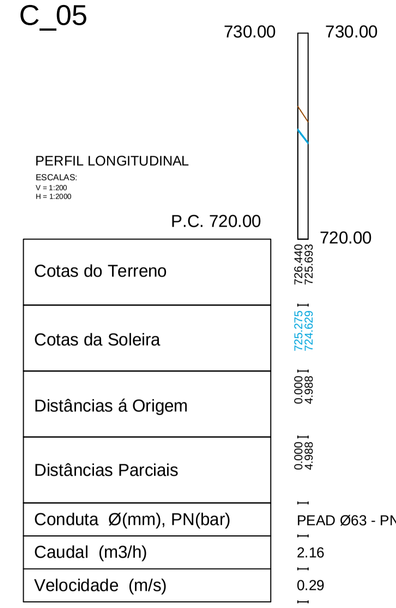

PERFIL LONGITUDINAL

ESCALAS:
V = 1:200
H = 1:2000

Cotas do Terreno	
Cotas da Soleira	
Distâncias á Origem	
Distâncias Parciais	
Conduta Ø(mm), PN(bar)	PEAD Ø63 - PN 6,3 MRS100
Caudal (m3/h)	2.16
Velocidade (m/s)	0.29

C_06

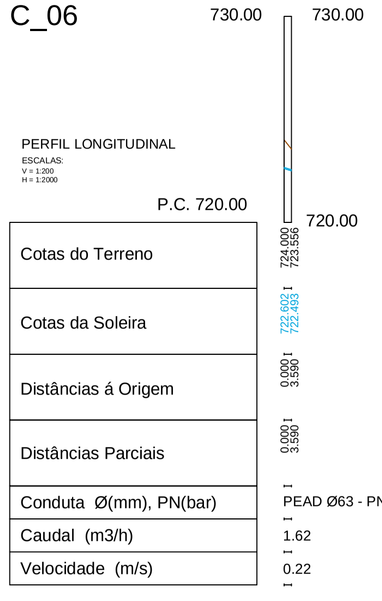

PERFIL LONGITUDINAL

ESCALAS:
V = 1:200
H = 1:2000

Cotas do Terreno	
Cotas da Soleira	
Distâncias á Origem	
Distâncias Parciais	
Conduta Ø(mm), PN(bar)	PEAD Ø63 - PN 6,3 MRS100
Caudal (m3/h)	1.62
Velocidade (m/s)	0.22

C_07



PERFIL LONGITUDINAL

ESCALAS:
V = 1:200
H = 1:2000

Cotas do Terreno	
Cotas da Soleira	
Distâncias á Origem	
Distâncias Parciais	
Conduta Ø(mm), PN(bar)	PEAD Ø63 - PN 6,3 MRS100
Caudal (m3/h)	0.86
Velocidade (m/s)	0.11

C_08

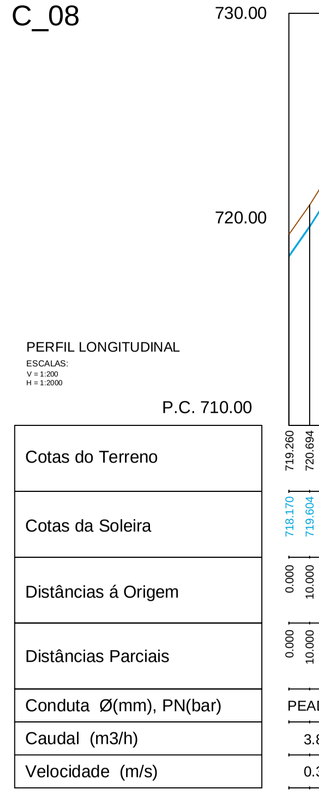

PERFIL LONGITUDINAL

ESCALAS:
V = 1:200
H = 1:2000

Cotas do Terreno	
Cotas da Soleira	
Distâncias á Origem	
Distâncias Parciais	
Conduta Ø(mm), PN(bar)	PEAD Ø75 - PN 6,3 MRS100
Caudal (m3/h)	3.89
Velocidade (m/s)	0.36

C_09

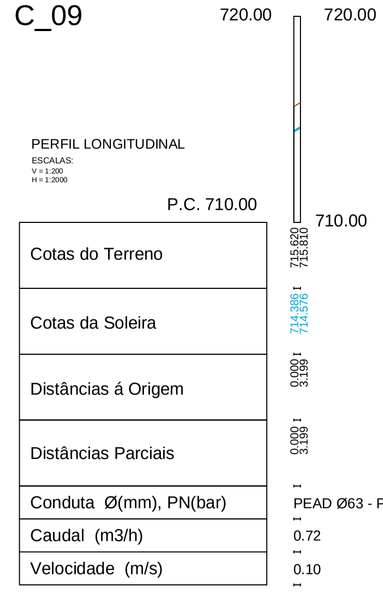

PERFIL LONGITUDINAL

ESCALAS:
V = 1:200
H = 1:2000

Cotas do Terreno	
Cotas da Soleira	
Distâncias á Origem	
Distâncias Parciais	
Conduta Ø(mm), PN(bar)	PEAD Ø63 - PN 6,3 MRS100
Caudal (m3/h)	0.72
Velocidade (m/s)	0.10

C_10

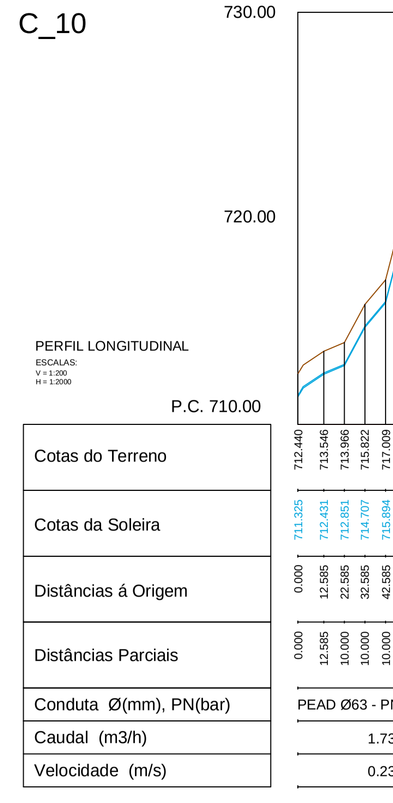

PERFIL LONGITUDINAL

ESCALAS:
V = 1:200
H = 1:2000

Cotas do Terreno	
Cotas da Soleira	
Distâncias á Origem	
Distâncias Parciais	
Conduta Ø(mm), PN(bar)	PEAD Ø63 - PN 6,3 MRS100
Caudal (m3/h)	1.73
Velocidade (m/s)	0.23

CÂMARA MUNICIPAL DE VIMIOSO

REGADIO COLECTIVO TRADICIONAL DE AVELANOSO

PROJECTO DE REABILITAÇÃO, MODERNIZAÇÃO E AUMENTO DA CAPACIDADE DE ARMAZENAMENTO DE ÁGUA

REDE DE REGA

CONDUTAS - PERFIL LONGITUDINAL - BLOCO NORTE

CONDUTAS SECUNDÁRIAS

NOME:		RUB.	DATA:
LEVANTOU	Duarte Santos		09/2016
DESENHOU	Duarte Santos		09/2016
PROJECTOU	Filipe Fernandes		09/2016
APROVOU			09/2016

FORMATO A1 MOD. TCE
EDIÇÃO EM ACADSDOS - LIC. Nº: 05725-091652-8R00A

DESENHO Nº: CMV-RCTA-18-2016

Folha 18 02

ESCALA: H= 1:2000 V= 1:200

DWG: CMV_RCTA_2016_PE_18.dwg

TCE

www.tce.com.pt

MADCV